


ESTÂNCIA BALNEÁRIA

DESCUBRA ITANHAÉM

*I*á muito mais do que belas praias, costões rochosos e tranquilidade em Itanhaém. A apenas 100 km de São Paulo você vai ver onde nasceu o Brasil, além das mais belas praias do litoral sul, encontrará preservado, um de seus principais santuários ecológicos.

...A MATA ATLÂNTICA,



PLANTAS EXÓTICAS...

Vale do Rio Branco cortando a Mata Atlântica



À redor da cidade uma vasta porção da mata atlântica, a ser explorada, por terra e água. São cerca de 2.000 km de rios (entre navegáveis, não navegáveis e riachos), cachoeiras, corredeiras, mangues, lindas trilhas, animais e flores exóticas, como se fosse uma extensão da Amazônia. Descubra...


...MANGUES, TRILHAS,



AVES, RIOS, PESCA...

Rio Itanhaém

As lindas praias e costões de Itanhaém já foram cenário de novelas e filmes, como Mulheres de Areia, Appassionata, Arara Vermelha entre outros. No costão da Praia dos Sonhos fica um dos principais pontos de visitação da cidade que é a Cama de Anchieta e um pouco mais adiante no costão da praia do Cibratel, o Pocinho de Anchieta. Das trilhas dos morros, de Paranambuco, Piraguyra, Sapucaitava é possível ter uma visão panorâmica de quase toda a cidade e suas praias.





Praia dos Sonhos



Cama de Anchieta

... MAR, COSTÕES, 26



KM DE PRAIAS, ILHAS...

Praia dos Sonhos




Das Cabras




Do Gaivota

Em Itanhaém, também é possível fazer passeios pelas ilhas oceânicas, a poucos quilômetros da costa continental, pontos ideais para mergulho submarino e pesca esportiva. Rodeadas por costões rochosos e o profundo mar azul, são 5 belíssimas ilhas.

...QUEIMADA GRANDE,



Queimada Pequena



Da Laje



PEQUENA, DA LAJE...

Queimada Grande

CENTRO HISTÓRICO & COLONIAL

1. Convento Nossa Senhora da Conceição

Localizado no alto do morro de Itaguaçu, no centro da cidade, construído em 1563, mas tendo sua origem na ermida dedicada à santa, concluída em 1532, data de fundação da cidade. Com o marco inicial (Cruzeiro do Convento), é uma das primeiras igrejas construídas no Brasil, estando aberta à visitação.

2. Casa da Câmara e Cadeia

Construída no século XVI, o que valeu ao povoado o *status* de Vila, foi reformada em 1829 sobre o antigo edifício da Cadeia Velha.

3. Igreja Matriz de Sant'Anna

Localizada, na Praça Narciso de Andrade, foi concluída em 1761, em estilo colonial, atrai os muitos turistas que acorrem à essa parte da cidade. O Monumento a Anchieta, do escultor Luiz Morrone, colocado ao lado da Igreja é também muito visitado especialmente após o início do processo de canonização pelo Vaticano.

MORROS E COSTÕES

4. Morro do Sapucaitava

(ou Itaquanduva)

Conhecido pela sua semelhança com a semente de uma árvore. Por uma trilha a caminho da Praia da Saudade, tem-se acesso ao seu cume, de onde se obtém linda vista da Praia dos Pescadores.

5. Morro do Piraguyrá

Possui trilhas que cortam a floresta nele contida. Do seu lado esquerdo, avista-se o mar e a Praia dos Sonhos. Do lado direito, o rio Itanhaém, através das trilhas entre a mata cerrada. Da rua que divide o morro ao meio, pode-se avistar boa parte da Praia dos Sonhos e adjacências, em mirantes dispostos ao longo da rua.

6. Morro de Paranambuco

Em seu cume há uma pedra que, vista de determinados ângulos, parece o perfil de uma mulher egípcia, fato que a tornou conhecida pelos moradores como Pedra da Esfinge. Surgiu devido à escavação do cume do morro em seu processo de urbanização.

PRAIAS

7. Praia dos Sonhos

Com seus 800 metros de beleza e suave curvatura, que terminam no imponente costão onde se localizam a Praia das Conchas, a Gruta Nossa Senhora de Lourdes e a Cama de Anchieta onde, segundo a lenda, o padre repousava e meditava.

8. Praia dos Pescadores

Entre a foz do Rio Itanhaém e a Praia dos Sonhos. Possui pedras, vegetação, nas encostas do morro do Sapucaitava. Desta praia tem-se acesso à Ilha das Cabras. Aqui se localiza o monumento Mulheres de Areia esculpida por Serafim Gonzales. Um marco da primeira gravação da novela de Ivani Ribeiro pela TV Tupi de São Paulo em 1973. É a mais procurada pelos aficionados do *surf* e *body-board*, devido às grandes ondas que nela se formam.



9. Praia do Cibratel 1 e 2

Uma das mais procuradas para a prática de pesca e banhos de mar devido a sua ótima balneabilidade durante o ano todo. Junto ao morro de Paranambuco está o Pocinho de



Anchieta, que segundo Benedito Calixto, foi construído pelos índios, sob orientação dos padres, para apanhar tainhas na época da desova. É a praia de maior extensão de areia em largura e comprimento, tendo ao fundo,


em direção à cidade de Peruíbe, os morros da Juréia.

10. Praia do Gaiivota
Continuação da Praia do Cibratel, até a divisa com o município de Peruíbe.

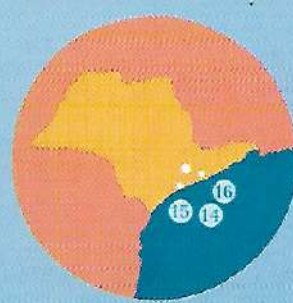
11. Praia do Tombo
Devido à desembocadura do Rio Itanhaém, a água que banha esta praia torna-se mais escura. É desaconselhável o banho de mar perto da foz do Rio Itanhaém, numa

extensão de cerca de 100 metros, por causa dos buracos e desníveis de areia dentro e fora da água.

12. Praia de Itanhaém
Vai desde o término da Praia do Tombo



até a divisa do município de Mongaguá. Ideal para banhos de mar por sua calmaria. Também conhecida como Praia Grande ou Praião, na parte próxima à Praia do Tombo.



ILHAS

13. Ilha das Cabras

Formada por rocha e vegetação que, nas marés baixas pode ser alcançada a pé, localiza-se à esquerda da Praia dos Sonhos. É preciso estar-se atento às horas da subida da maré.

14. Ilha Queimada Grande

De médio porte, com grande quantidade de vegetação e água doce de nascentes, o que tornou-a viveiro ideal para a jararaca-ilhoa, cobra hermafrodita de veneno letal. Seu acesso está condicionado ao acompanhamento de biólogos.

15. Ilha Queimada Pequena

Formação rochosa truncada ao meio, que a divide em platô e morro. No platô a vegetação é inexistente, mas no morro há espécies da flora que se adaptaram ao meio. O costão do morro é um viveiro para as gaivotas ali chocarem seus ovos.

16. Ilha de Conceição

Conhecida popularmente como Laje, devido à ausência de vegetação, comporta um farol em atividade, que é possível avistar-se do continente em noites sem brumas.

17. Ilha do Gaivota

De pequeno porte localizada em frente à Praia do Balneário Gaivotas, com pouca vegetação e de fácil acesso nas baixas da maré.

18. Ilha do Paco (Ilha fluvial)

A tortuosidade do curso do Rio Itanhaém forma esta ilha de intensa e espessa vegetação. O seu leito é formado por mangues e terra firme.

19. Ilha do Rio Acima (Ilha fluvial)

A ilha já foi reduto de pescadores caiçaras que também se ocupavam com um vasto artesanato. Hoje ainda há remanescentes dessa cultura.

RIOS

20. Rio Branco

Lindo espetáculo ocasionado pelo encontro das águas do Rio Branco e Rio Aguapeú, semelhante ao fenômeno da Pororoca, no Amazonas.

21. Rio Itanhaém

Atravessa a cidade e seu maior atrativo é o encontro das águas com o mar (barra). Após a ponte entre os bairros do Baixio e Guaraú há alguns entrepostos de pesca e mais acima a prática de esportes náuticos é permitida, além da pesca e natação.

22. Rio Preto


Nasce na região das lamas negras cujos componentes orgânicos são hidratantes naturais. Suas águas são as responsáveis pelo tom cinzento do mar de Itanhaém quando baixa a maré.

Segunda cidade mais antiga do Brasil, fundada em 1532 por Martim Afonso de Sousa, foi cabeça da capitania cuja área compreendia Cabo Frio, no Rio de Janeiro, até Paranaguá, no Paraná.



Casa da Câmara e Cadeia

Além do Carnaval, vários atrativos culturais e de lazer como: shows no verão, atividades esportivas na praia, as comemorações de aniversário no mês de abril, festas folclóricas, como a Festa do Divino no mês de maio, e muitas outras atrações durante o ano todo.



...É TAMBÉM HISTÓRIA:

Aqui foi construída uma das primeiras igrejas brasileiras onde os padres Leonardo Nunes, Manoel da Nóbrega e José de Anchieta rezaram suas primeiras missas. Foi em Itanhaém, também, que esses padres mantiveram os primeiros contatos com os índios brasileiros. Que até hoje habitam o município na aldeia do Rio Branco, apesar de não ser a mesma tribo Tupi e sim a Guarani.



Igreja Matriz de Sant'Anna



UMA DAS MAIS RICAS.

Centro e Barra de Itanhaém



Emidio de Sousa



Bernardino de Souza Pereira



Alfredo Volpi



Benedito Calixto

*N*o final do século passado nascia em Itanhaém Benedito Calixto, considerado hoje como um dos principais artistas plásticos brasileiros, a sua arte fez escola e formou diversos seguidores na cidade, como Emidio de Sousa (primeiro pintor primitivista brasileiro) e Bernardino de Souza Pereira.

...É CULTURA, PINTURA,



Artesanato indígena



*Urna funerária
indígena.
Séc. XIV*

Atraídos pela fama de Calixto e o Gabinete de Leitura, onde ele realizava suas pesquisas históricas e publicava seus trabalhos, vieram para Itanhaém pessoas que posteriormente se tornaram famosas, como: Mário de Andrade, Tarsila do Amaral, Alfredo Volpi, entre outros.

ARTE E ARTESANATO.

Convento Nossa Senhora da Conceição

Hotéis, Pousadas e Campings:

Hotel Atlântico

Tel.: (013) 422 31 54

Hotel Cibratel

Tel.: (013) 422 24 21

Itanhaém Park Hotel

Tel.: (013) 422 18 24

Hotel Miami

Tel.: (013) 422 32 16

Hotel Pollastrini

Tel.: (013) 422 32 22

Rial Hotel

Tel.: (013) 422 24 11

Pousada Beira Mar

Tel.: (013) 422 10 40

Pousada Pantanal

Tel.: (013) 422 32 92

Camping Clube do Brasil

Tel.: (013) 425 12 89

Camping Trailer

Tel.: (013) 425 12 56
(013) 5589 97 05

Passeios de barco:

Escuna Feitico Baiano

Tel.: (013) 422 42 69

Satélite Esporte Clube

Tel.: (013) 426 44 48

Turismo Rio Branco

Tel.: (013) 422 45 94

Rede bancária:

Banco Banespa

Banco Bradesco

Banco do Brasil

Banco HSBCBamerindus

Banco Itaú

Caixa Econômica Federal

Nossa Caixa, Nosso Banco

Telefones úteis:

Aeroporto de Itanhaém

(Aeroclube de Itanhaém)

Tel.: (013) 422 54 93

Rodoviária

Av. Rui Barbosa, 633 - Centro

Tel.: (013) 422 12 41

Pontos de táxi

Tel.: (013) 422 11 68

Tel.: (013) 426 47 77

Tel.: (013) 422 12 69

Pronto-Socorro e Hospital Municipal

Av. Rui Barbosa, 541 - Centro

Tel.: (013) 426 45 45

Emergência 192

Farmácia de plantão

Droga Muniz

R. Alberto Simões, 823

Trevo principal de Itanhaém

Tel.: (013) 426 10 77

Cesp - Companhia Energética de São Paulo

Tel.: 0800 110134

Emergência 196

Sabesp

Tel.: (013) 426 40 44

Emergência 195

Telesp

Emergência 102

Corpo de Bombeiros

Tel.: (013) 422 60 00

Emergência 193

Guarda Municipal

Emergência 194

Polícia Militar 1º DP

Emergência 190

Polícia Civil

Tel.: (013) 422 12 08

Polícia Rodoviária

Emergência 1554

Câmara Municipal

Av. Rui Barbosa, Centro

Tel.: (013) 422 12 02

Prefeitura Municipal de Itanhaém

R. Cunha Moreira, 71 - Centro

Tel.: (013) 426 35 00

Informações turísticas:

Secretaria de Turismo de Itanhaém

Rua Washington Luís, 75 - Centro

CEP 11.740-000 - Itanhaém, SP.

Tel.: (013) 422 60 80

Expediente:

Projeto Editorial: Secretaria de Turismo de Itanhaém

Fotografias: Gustavo Lourenço, Fernando Caseiro, Luciano Nalto e Josy Mário

Produção gráfica, fotolito e impressão: Ions Comunicação - Tel.: (011) 6914.2537



Praia dos Pescadores

Venha visitar
Itanhaém e conhecer
uma das mais belas
paisagens brasileiras.

Pocinho de Anchieta



PREFEITURA MUNICIPAL
DE ITANHAÉM



SECRETARIA DE TURISMO
DE ITANHAÉM



1997
2000

